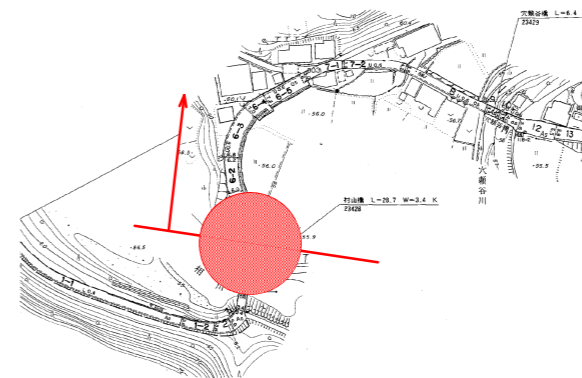
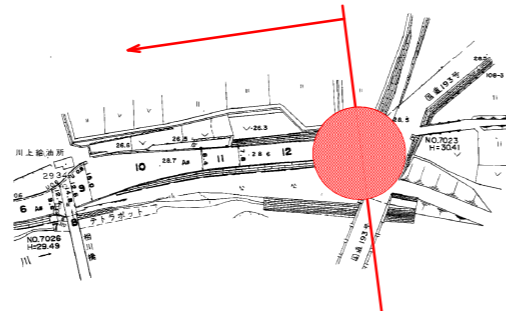
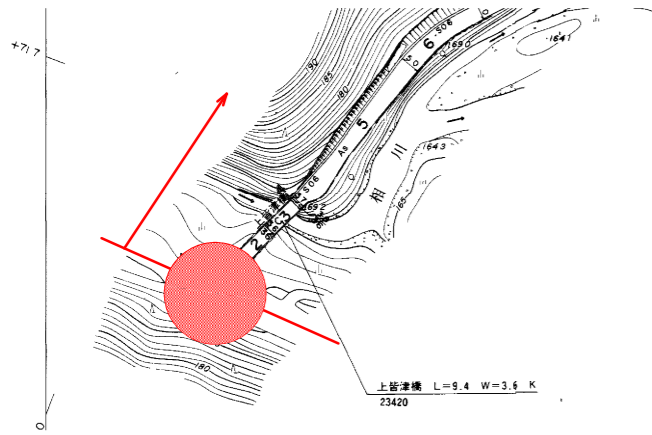


① 上皆津奥浦線 上皆津

② 上皆津奥浦線 相川口

③ 上皆津奥浦線 村山



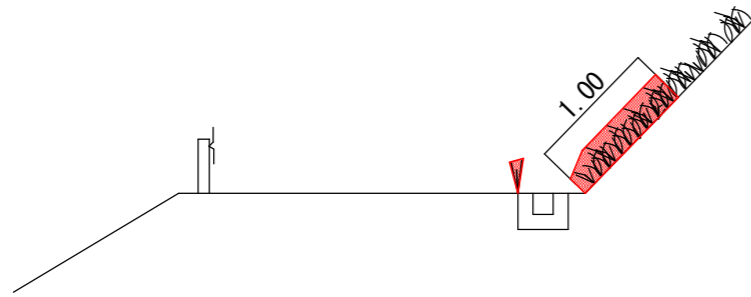
実施設計図面

工事名	R7波土 上皆津奥浦線 海・相川 道路維持業務		
路線名等	(一) 上皆津奥浦線		
工事箇所	海部郡海陽町相川		
図面名	位置図		
縮尺	-	図面番号	1 / 2
会社名			
事業者名	徳島県南部総合県民局県土整備部(美波)		

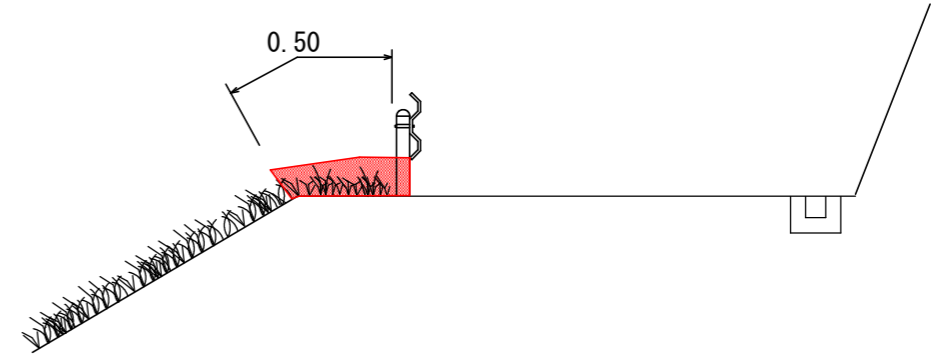
山側の場合

谷側の場合

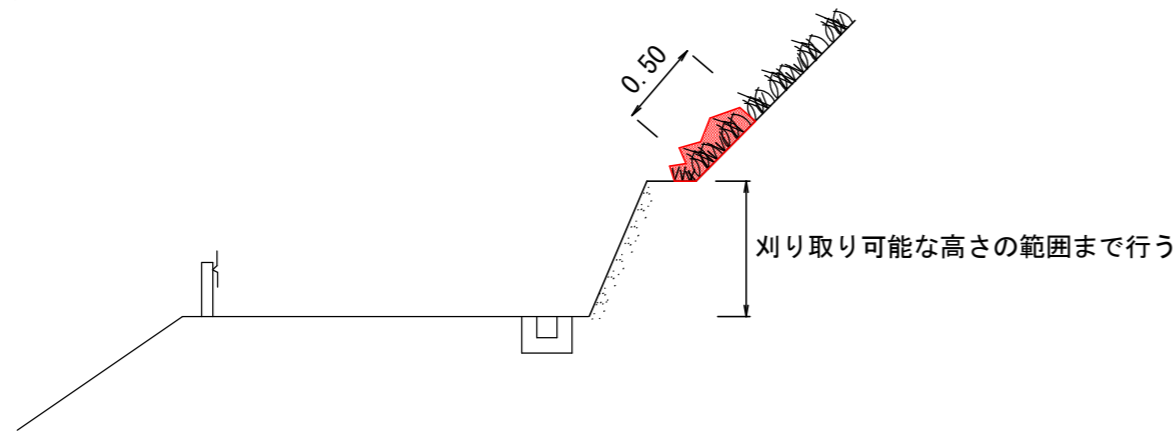
Ⓐ 法尻より1.00m



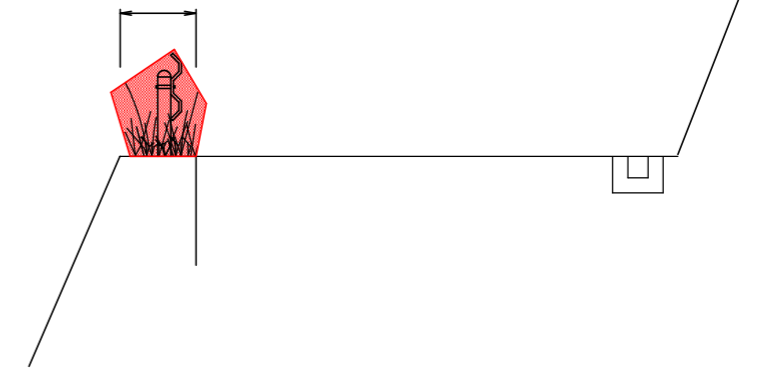
Ⓒ 舗装路肩より0.50m
 その他、内カーブの場合に特に走行車両の視界をさえぎる物は対象とする。



Ⓑ ブロック積み（コンクリート擁壁）石積みの天端より0.50m



Ⓓ 路肩防護柵支柱より点在し繁殖している箇所
 その他、A～Cまでの各規格に適合しない箇所



実施設計図面

工事名	R7波土 上菅津奥浦線 海・相川 道路維持業務
路線名等	(一) 上菅津奥浦線
工事箇所	海部郡海陽町相川
図面名	除草要領図
縮尺	— 図面番号 2 / 2
会社名	
事業者名	徳島県南部総合県民局県土整備部(美波)